

- 6

Automatic Vehicle Identification (AVI) .1

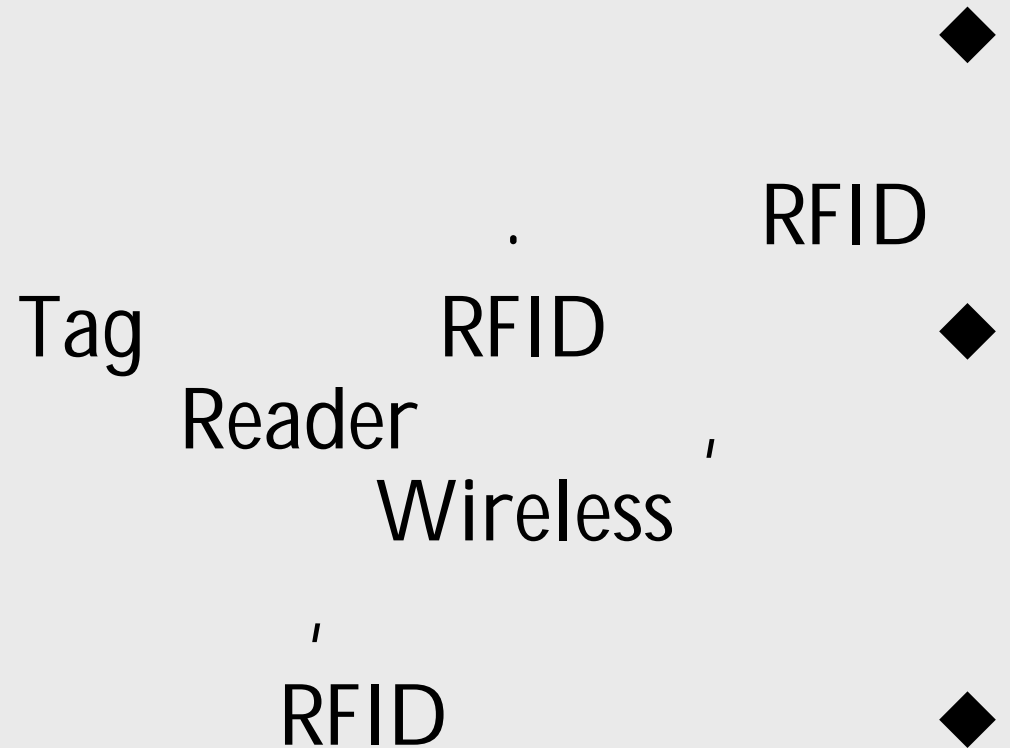
.2

Geographic Information System (GIS) .3

Global Positioning System (GPS)

AVI -1-6

AVI



AVI

.



.

,

)



.(...

,

)



.(

.



() AVI

Write

Tag

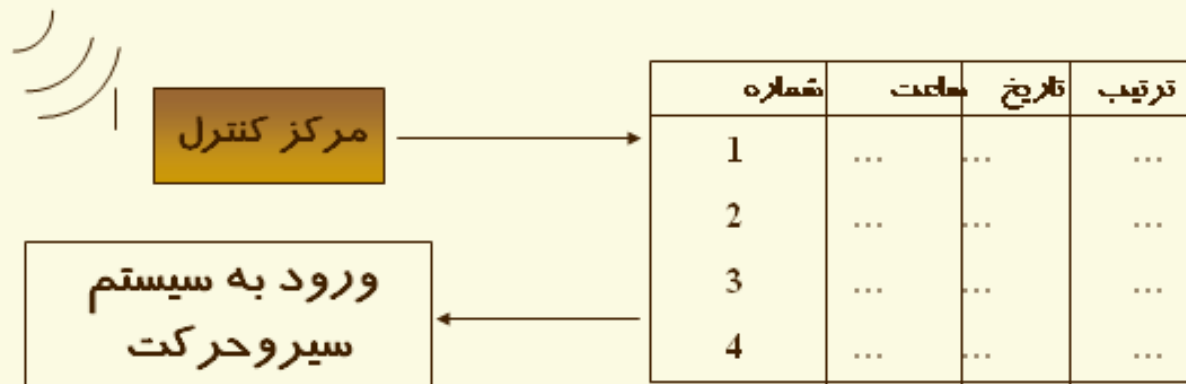
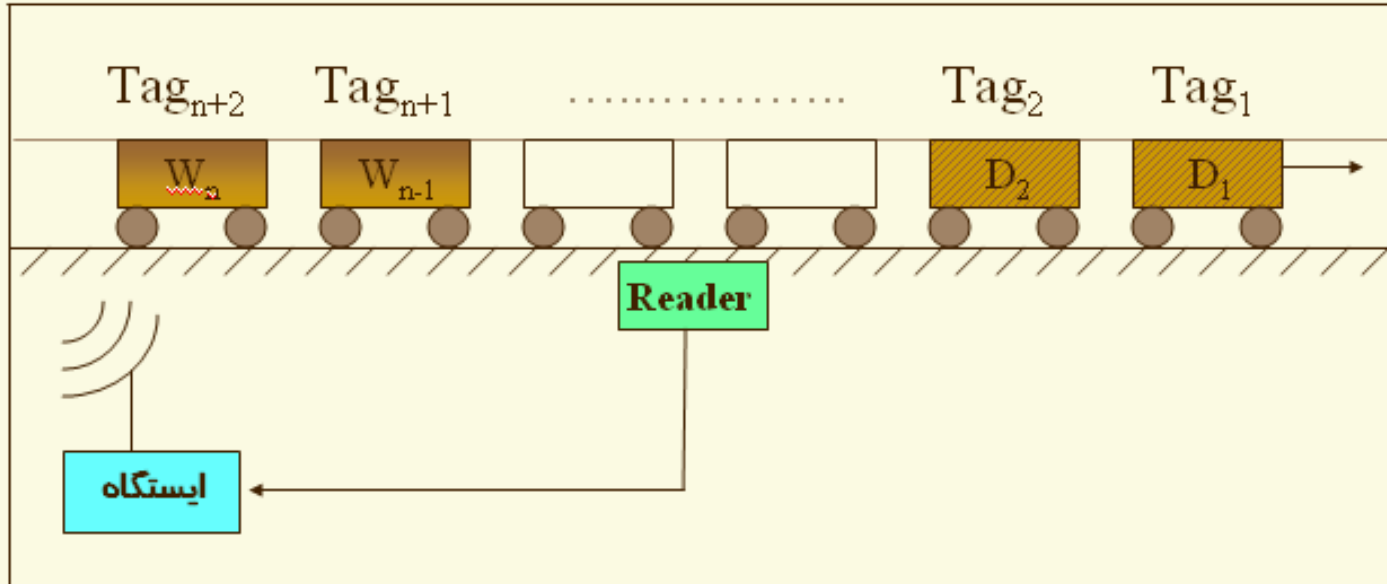
AVI



/



زیر نمایی کلی از عملکرد سیستم



- AVI



- AVI



AVI



AVI



AVI



نصب Reader در محل آزمایش



سطح Reader



سطح Reader



سطح Reader پوشیده از بالاست



سطح Reader پوشیده از بالاست و یخ



AVI



AVI-Tag


AVI

RFID



RFID

.



(GIS)

-2-6

(GIS)



()

.




.

(GIS)



...



تأثير این پروژه بر سایر سیستمها

GIS



.

GPS -3-6 (Global Positioning System)

GPS

(GPS)



GPS

GPS 

GPS



GPS (ادامه)

GPS

GPS

GPS

GPS

GIS



.

GPS

Tag/AVI

GPS

GPS

GPS

- 6

پایان